



PREFET DE LA HAUTE - SAVOIE

BULLETIN D'ALERTE METEOROLOGIQUE
vendredi 01 février 2019 à 13h00.
VIGILANCE ORANGE : Neige-Verglas

Le centre météorologique interrégional de LYON vous communique le bulletin régional de suivi.

Début d'événement prévu le vendredi 01 février 2019 à 13h00.

Fin d'événement le vendredi 01 février 2019 à 22h00

Début de suivi pour la Haute-Savoie (74).

Qualification de l'événement :

Episode neigeux suffisamment notable pour engendrer des difficultés de circulation. Il neige actuellement abondamment sur le pays genevois, et plus modérément dans les cluses de l'Ain. Il pleut actuellement en région d'Annecy.

Evolution prévue :

Une perturbation active concerne depuis ce matin le secteur alpin, avec des limites pluie-neige qui se situaient vers les 400-600m sur les avants-pays savoyards. Le caractère durable de ces précipitations engendre un refroidissement de l'atmosphère et la limite pluie-neige s'abaisse jusqu'en plaine sur le pays genevois. Ces chutes de neige pourraient durer tout l'après-midi et générer des cumuls significatifs, avec un renforcement de l'épisode neigeux en fin de journée début de soirée, de l'ordre de 5 à 10 cm, très localement 15 cm sur les hauteurs. La neige est lourde et collante, et peut engendrer de fortes difficultés de circulation. Les cluses de l'Ain, en vigilance jaune, connaissent également des chutes de neige mais plus modérées, et qui devraient s'atténuer en fin de journée.

A noter que la limite pluie-neige pourraient s'abaisser également jusqu'en plaine en région d'Annecy, mais de façon moins probable. La situation y est à surveiller.

Message aux maires de la Haute-Savoie :

Il est demandé aux maires de relayer largement l'information, les consignes de comportement à leurs administrés et de porter une attention toute particulière aux campings et assimilés et aux éventuels rassemblements de plein air ou sous structures mobiles (chapiteaux, tentes, etc.) prévus sur les communes.

Conséquences possibles :

- * Des chutes de neige ou du verglas, dans des proportions importantes pour la région, sont attendus.
- * Les conditions de circulation peuvent devenir rapidement très difficiles sur l'ensemble du réseau, tout particulièrement en secteur forestier où des chutes d'arbres peuvent accentuer les difficultés.
- * Les risques d'accident sont accrus.
- * Quelques dégâts peuvent affecter les réseaux de distribution d'électricité et de téléphone.

Conseils de Comportement :

Soyez prudents et vigilants si vous devez absolument vous déplacer.

- * Privilégiez les transports en commun.
- * Renseignez-vous sur les conditions de circulation sur le site de Bison Futé.
- * Préparez votre déplacement et votre itinéraire.
- * Respectez les restrictions de circulation et déviations mises en place.
- * Facilitez le passage des engins de dégagement des routes et autoroutes, en particulier en stationnant votre véhicule en dehors des voies de circulation.
- * Protégez-vous des chutes et protégez les autres en dégageant la neige et en salant les trottoirs devant votre domicile, tout en évitant d'obstruer les regards d'écoulement des eaux.
- * Ne touchez en aucun cas à des fils électriques tombés au sol.
- * Installez impérativement les groupes électrogènes à l'extérieur des bâtiments.
- * N'utilisez pas pour vous chauffer :
 - des appareils non destinés à cet usage : cuisinière, brasero ; etc.
 - les chauffages d'appoint à combustion en continu.

Ces appareils ne doivent fonctionner que par intermittence.

Vous pouvez consulter la carte de vigilance sur :

www.meteo.fr

@Prefet74

Vigilance météorologique

La carte est actualisée au moins 2 fois par jour, à 6h et 16h.









Diffusion : le vendredi 01 février 2019 à 12h55
Validité : jusqu'au samedi 02 février 2019 à 06h00
Actualise la carte du vendredi 01 février 2019 à 10h13

Une vigilance absolue s'impose des phénomènes dangereux d'intensité exceptionnelle sont prévus : tenez-vous régulièrement au courant de l'évolution de la situation et respectez impérativement les consignes de sécurité émises par les pouvoirs publics.

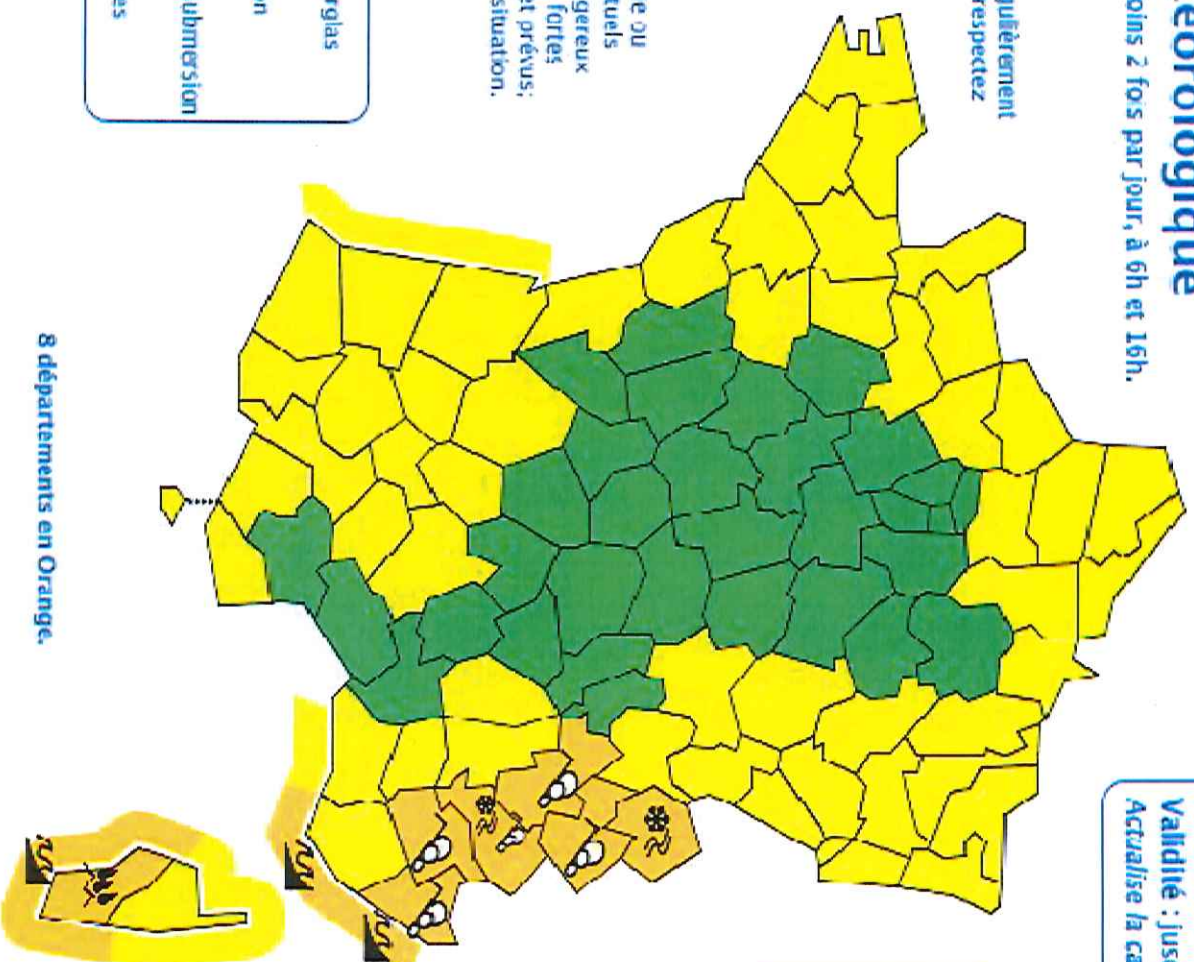
Soyez très vigilant , des phénomènes dangereux sont prévus ; tenez-vous au courant de l'évolution de la situation et suivez les conseils de sécurité émis par les pouvoirs publics

Soyez attentif si vous pratiquez des activités sensibles au risque météorologique ou exposés aux crues; des phénomènes habituels dans la région mais occasionnellement dangereux (ex : mistral, orage d'été, montée des eaux, fortes vagues submergeant le littoral) sont en effet prévus; tenez-vous au courant de l'évolution de la situation.

Pas de vigilance particulière.

	Vent violent		Neige-verglas
	Pluie-Inondation		Inondation
	Orages		Vagues-submersion
	Grand Froid		Avalanches

Les vigilances pluie-inondation et inondation sont élaborées avec le réseau Vigicrues du Ministère de la transition écologique et solidaire



8 départements en Orange.

Sur les Alpes, risque d'avalanches fort à très fort. Hautes-Alpes et Haute-Savoie, neige à basse altitude. Fortes vagues et risque de submersion ce vendredi sur PACA, et en Corse avec également de fortes pluies.

Consultez le **bulletin national** et/ou les **bulletins régionaux**

Conseils des pouvoirs publics :

Avalanches/Orange – Informez vous de l'état des secteurs routiers d'altitude.
Précipitations/Orange – Renseignez vous avant d'entreprendre un déplacement ou toute autre activité extérieure. – Evitez les abords des cours d'eau. – Soyez prudents face au risque d'inondations et prenez les précautions adaptées. Vagues-Submersion/Orange – Ne prenez pas la mer. Neige-Verglas/Orange – Soyez très prudents et vigilants si vous devez absolument vous déplacer. – Si vous devez installer un groupe électrogène, placez-le impérativement à l'extérieur des bâtiments. – N'utilisez, mais des chauffages d'appoint à combustion en continu.